

















Места сосредоточения войск в начале войны

-  русских
-  турецких
-  Район восстания славян против турецкого гнета в 1875—1876 гг.
-  Основные направления наступления русской армии
-  Позиции турецких войск под Плевной и Шипкой осенью 1877 г.
-  Линия продвижения русских войск к ноябрю 1877 г.
-  Действия румынских войск
-  Наступление сербской и черногорской армий в декабре 1877 г.
-  Наступление турецких войск
-  Отход турецких войск
-  Важнейшие турецкие крепости
-  СЕРБИЯ Страны, бывшие союзниками России в Русско-турецкой войне 1877—1878 гг.
-  Территории, зависящие от Османской империи
-  Место подписания Сан-Стефанского договора (19.II 1878 г.)
-  Границы Болгарии, Сербии и Черногории, намеченные по договору
-  БОСНИЯ Области, получившие автономию

июль – ноябрь 1877 г.  
Осада и падение Плевны

август – декабрь 1877 г.  
Оборона Шипкинского перевала

1877

Государства Балканского полуострова



С. В. Колпаков, М. В. Пономарев, В. А. Рогожкин  
История России XIX века : 8-й класс :  
атлас с контурными картами и контрольными  
заданиями (ФГОС) М.2015 г. С-20